

RESTORATION OF DEGRADED LANDS WITH AGROFORESTRY SYSTEMS IN COLOMBIA (VCS GROUPED PROJECT (Project code: 301273))

Date of invitation: April 22th 2013

Date and place of the stakeholder consultation: April 30th 2013- El Retiro Antioquia-Colombia

Summary

In a first step the project was conceived as an international grouped project between Colombia and Ecuador, however because an internal political changes and rules in Ecuador, it was decided that the restoration activity will be implemented only in Colombia. This stakeholder consultation is only for one of two first areas that will be included in the grouped project as a pilot one. The SC report is presented in local language (Spanish)

INFORME: CONSULTA LOCAL

Proyecto: Recuperación de áreas degradadas con sistemas agroforestales en Colombia (proyecto agrupado VCS internacional)

Reserva Natural El Silencio

Este informe ha sido desarrollado por

Corporación Centro de Investigación Carbono & Bosques

South Pole Carbon and Management Ltd



Proyecto desarrollado en el marco del Programa Manejo Forestal Sostenible en la Región Andina



Mayo 7 del 2013

1. Proceso de invitación a la consulta

La consulta local del proyecto *Recuperación de áreas degradadas con sistemas agroforestales en Perú y Colombia (proyecto agrupado VCS internacional)*, Reserva Natural El Silencio, se realizó el día 30 de Abril del año 2013 en el Municipio de El Retiro. Para este propósito se coordinaron dos sesiones: la primera se efectuó en el auditorio Guillermo Gaviria Correa de la alcaldía del Municipio de EL Retiro. Su objetivo fue captar la atención de la población urbana o mixta (incluyendo organizaciones descentralizadas) y de los entes gubernamentales con los cuales pudiesen existir eventualmente estrategias de colaboración con el proyecto. La segunda tuvo lugar el mismo día en las horas de la tarde, en la escuela de Puente Peláez. En este caso el objetivo era dar a conocer a la población local y directamente afectada, los alcances del proyecto y de las actividades que se están efectuando en los predios pertenecientes a la Reserva Natural El Silencio, y reconocer las posturas rurales de rechazo o aceptación de los proyectos de recuperación como el que se plantea.

La invitación se realizó vía electrónica el 22 de Abril, extendiéndose a los entes gubernamentales seleccionados con los criterios ya mencionados (i.e. Control Interno, Coordinación Documental y de Estadística, las direcciones de Gestión Agroambiental, de Desarrollo y Proyección Social, de Educación y Cultura, de Obras Públicas, de Policía y Tránsito, de Proyectos SGC, de Integración y Conectividad y de Turismo y Eventos, las secretarías de Gobierno y Bienestar Social, de Hacienda y Bienes, de Planeación y Obras Públicas y de Productividad, Competitividad y Desarrollo, el Centro de Formación Para el Trabajo y el Sistema de Identificación de Potenciales Usuarios de Programas Sociales (SISBEN)), a algunas organizaciones no centralizadas (i.e. Asociación Comunal (ASOCOMUNAL), la Asociación de Mujeres (ASOMUJER), el centro cultural y la biblioteca municipal) y a aquellos pobladores rurales que tuviesen cuentas de correo electrónico (Ver anexo 1).

Durante la semana posterior a la invitación electrónica, se realizaron invitaciones telefónicas y la radiodifusión de una cuña por la emisora Tequendamita estéreo, especialmente direccionadas a la comunidad rural directamente afectada por el proyecto y que no tuviese acceso a información vía internet. De igual forma, la participación de los entes gubernamentales fue reconfirmada por éste medio.

Oficio de invitación electrónica-Sesiones en las zonas urbana y rural

Medellín, Abril 22 del 2013

Señores:

Comunidad Guarceña

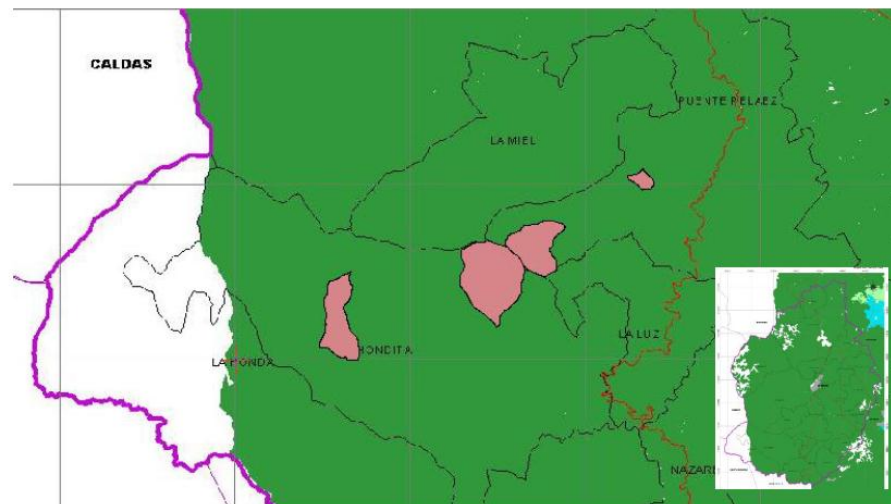
El Retiro, Antioquia

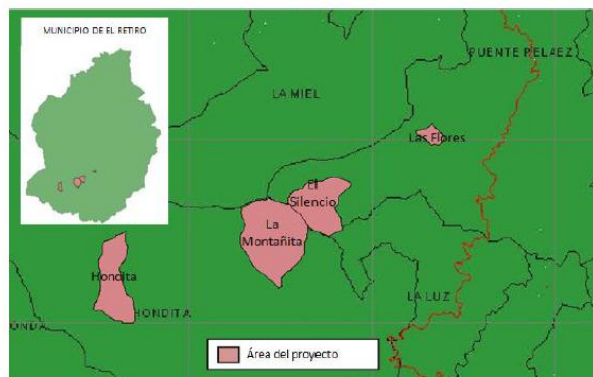
Cordial saludo,

Asunto: Iniciativa de reforestación en la reserva natural "El Silencio" – Veredas La Hondita y Puente Peláez (Municipio de El Retiro)

Nos permitimos informarles que el próximo 30 de Abril, se crearán dos espacios para la socialización de las partes interesadas en la iniciativa de reforestación en la reserva natural "El Silencio" (Veredas La Hondita y Puente Peláez del Municipio de El Retiro, específicamente en los predios Hondita, La Montañita, El Silencio y las Flores (ver mapa). Ésta iniciativa se encuentra enmarcada bajo el proyecto *"Recuperación de áreas degradadas con sistemas agroforestales en Ecuador y Colombia (proyecto agrupado VCS internacional)"*.

En la Figura 1 se presenta la localización específica del área del proyecto.





Mapa 1 Acercamiento a los predios seleccionados

El proyecto de Recuperación de áreas degradadas está incluido dentro del marco del Programa Manejo Forestal Sostenible (MFS) en la Región Andina, cuya ejecución se lleva a cabo gracias a la cooperación entre el Ministerio de Asuntos Exteriores de Finlandia y el Instituto Interamericano de Cooperación para la Agricultura (IICA). El MFS en la Región Andina tiene como objetivo principal reducir los cuellos de botella existentes entre los diferentes sectores públicos y privados encargados del manejo forestal en dicha región y promover la participación de proyectos de pequeña y mediana escala.

Las organizaciones Carbone & Bosques y South Pole Carbon como desarrolladores de la presente iniciativa y en coordinación con la Fundación Natura, actual administradora de la "reserva natural "El Silencio", generaremos el 30 de abril dos espacios para presentar el proyecto, compartir y discutir los posibles impactos sociales, económicos y ambientales del mismo.

Las personas que tengan acceso al centro urbano, pueden acudir al auditorio Guillermo Gaviria Correa en el edificio de la alcaldía de 9:00 a 11:00 am. En la zona rural la hora y el lugar están por ser definidos, y serán anunciados a través de la emisora Tequendamita Estéreo en el transcurso de ésta semana y confirmación vía telefónica.

De antemano agradecemos por la atención prestada y esperamos contar con su asistencia,

Atentamente,

Yuliana Serna Zapata
Profesional de apoyo
Yuliana9433@gmail.com

Texto para la cuña radial – Sesión en la zona rural

Buenas Tardes.

La fundación Natura, las corporaciones Carbono & Bosques y South Pole Carbon, se complacen en invitarlos a la socialización del proyecto "*Recuperación de áreas degradadas con sistemas agroforestales en Ecuador y Colombia (proyecto agrupado VCS internacional)*" a desarrollarse dentro la reserva natural "El Silencio" (Veredas La Hondita y Puente Peláez del Municipio de El Retiro, específicamente en los predios Hondita, La Montañita, El Silencio y las Flores) que se encuentra bajo la administración de la Fundación Natura.

Su presencia es muy importante, ya que en este encuentro vamos a presentar el proyecto, y esperamos compartir y discutir los posibles impactos sociales, económicos y ambientales del mismo.

Si usted siente que puede verse beneficiado o afectado por el proyecto, y quiere participar, lo esperamos el día 30 de Abril en la Escuela de Puente Peláez a las 4 pm.

Por Favor participe, su opinión es muy importante para nosotros.

Cualquier inquietud, comuníquese al celular 300 617 32 16 con Yuliana Serna.

Cordialmente

Catalina Becerra (South Pole Carbon)
Yuliana Serna (Carbono & Bosques)

2. Resultados de la Consulta

Sesión en la Alcaldía Municipal (9:00-11:00 am)

El ejercicio de consulta en el Auditorio Guillermo Gaviria de la Alcaldía Municipal, conto con la presencia de cinco asistentes. A pesar de lo cual, éstos demostraron durante la explicación provista por los profesionales de Carbono & Bosques y South Pole Carbon, una actitud receptiva en torno a proyectos que pudiesen acercar los beneficios de las actividades del sector forestal a la comunidad local; principalmente en lo respectivo al turismo, al conocimiento de la biota y a los servicios ecosistémicos.



Figura 1. Socialización del Proyecto VCS Agrupado, Reserva El Silencio Municipio de El Retiro. Alcaldía municipal El Retiro.

Luego de dicha presentación, se le solicitó a cada asistente consignar en una hoja en blanco su percepción sobre el proyecto, teniendo en cuenta tanto los aspectos que consideraran benéficos como los negativos del proyecto. A continuación se presenta las observaciones hechas por los asistentes (para ver imágenes de los originales remítase al Anexo 2.):

➤ **Comentario 1**

Aspectos Positivos:

La ayuda que se le hace al Municipio para que siga siendo verde y ayudando para la mitigación del cambio climático.

Ayudar al Municipio para la oferta turística y de investigación lo cual no se ha aprovechado en nuestro municipio.

➤ **Comentario 2**

Proyecto de gran importancia para nuestro Municipio ya que permite la protección y conservación de nuestros bosques interactuando directamente con la comunidad e incentivando a la conservación de las áreas a establecer.

➤ **Comentario 3**

Deberían de controlar a todos los dueños de los predios para que se enteren del programa que es muy importante.

➤ **Comentario 4**

Para una próxima presentación del proyecto invitar las comunidades organizadas como acueductos y juntas de acción comunal ya que el proyecto es de gran importancia y con ellos se podría obtener mucha ayuda.

Al finalizar el encuentro, la Directora de la Dirección de Gestión Ambiental y los profesionales a cargo de la sesión, acordaron evaluar la posibilidad de generar entrevistas dirigidas a cada ente gubernamental con el fin de elevar el compromiso de los mismos frente al proyecto.

Sesión en la escuela de Puente Peláez (4:00-6:00 pm)

La sesión de la tarde en la escuela rural de la Vereda de Puente Peláez, tuvo mayor asistencia. En ésta sesión emergieron los mismos aspectos positivos que fueron resaltados en la sesión de la mañana por parte de la población de la zona urbana. Algunos participantes manifestaron su desconocimiento sobre el proyecto y el deseo de tener una mayor inclusión de las comunidades locales en el proceso de establecimiento de la Reserva, así como dudas acerca de las garantías para las personas que derivan su sustento del jornaleo diario y no de la tenencia de tierras.



Figura 1. Socialización del Proyecto VCS Agrupado, Reserva El Silencio Municipio de El Retiro. Escuela Puente Peláez.

De manera similar al ejercicio realizado en la mañana, se les entregó a los asistentes una hoja en blanco para que expresaran sus percepciones. Las observaciones recibidas se presentan a continuación:

➤ **Comentario 1**

Me parece importante que Natura quien para nosotros no era conocida nos presente estas iniciativas importantes para el medio ambiente, la conservación de estos bosques ya que así habrá más aire puro y se preste este interés por qué no se talen los bosques y se conserven ya que así

*abra mas vida y los arboles son muy importantes para nosotros y que ojala todos tomemos conciencia de conservarlos y no los destruyamos.
Esta interesante la propuesta.*

➤ **Comentario 2**

Por ejemplo uno que es trabajador que beneficios tendría si mi patrón quisiera sembrar, que tendría que hacer?

➤ **Comentario 3**

El proyecto me interesa por que como transportador se aumentan mis recursos, tenemos más oxígeno y mucho más empleo.

No veo que tenga ningún riesgo por el contrario muchos beneficios.

➤ **Comentario 4**

Me pareció muy importante el proyecto ya que mediante este se protege tanto la fauna y el ecosistema tanto para mejorar los animales como los seres humanos.

➤ **Comentario 5**

A mí me gustaría que el proyecto de que le sirviera a muchísima gente para que hubiera trabajo para diario porque ahí gente sin camello.

➤ **Comentario 6**

Nos parece importante el proyecto porque necesitamos que protejamos el medio ambiente y así estamos protegiendo las aguas y la fauna.

➤ **Comentario 7**

En mi parecer me parece muy bueno el proyecto ya que todos los de la vereda nos beneficiamos que no se nos acaben las aguas, la fauna para que la tierra no se nos desborone ni hallan derrumbes, nos produzcan estos bosques mas aire puro etc.

Anexo. 1. Lista previa de Invitados

	NOMBRE	ORGANIZACIÓN	CARGO
	Carlos Alejandro Cañas Rojas	Control Interno	Control Interno
	Jorge Enrique Villa Román	Coordinación Documental y de Estadística	
	Elkin Darío Villada Henao	Despacho del Alcalde	Alcalde Municipal
	Carlos Alberto Mejía Bedoya	Dirección de Gestión Agroambiental	Técnico Agropecuario
	Deisy Zuluaga	Dirección de Gestión Agroambiental	Directora
	Mónica Mejía		Asistente de dirección Ambiental y de Sec.de productividad
	Sergio Andrés Franco Arango		Coordinador de la UGAM-promotor ambiental
	Dairo Castañeda Ramírez	Dirección de Comisaria de Familia.	Secretario Ejecutivo.
	Liliana María Arbeláez Sáenz	Dirección de Desarrollo y Proyección Social	Apoyo Desarrollo y Protección Social
	Juan Camilo Cortés	Dirección de Educación y Cultura	Coordinador de Cultura
	Juan Carlos Agudelo Ruiz	(aún no han confirmado la persona que irá)	Monitor de Pintura
	Juan de la Cruz Mejía Villegas		Monitor de Danzas
	Luis Guillermo Mejía		Monitor de Cultura
	Margarita María Tangarife		Secretaria
	Ramón Alberto Mejía Tepes		Monitor de Lectura
	Wilfer Castaño Arboleda		Director Banda
	Juan Diego Aguirre Londoño	Dirección de Obras Públicas	Director Obras Públicas
	Giovanny.		Obrero
	Andrés Felipe Puerta Salazar	Dirección de policía y Transito	Auxiliar Administrativo
	Luis Carlos Acosta Bermúdez		Auxiliar Administrativo
	Diana Carolina Ramírez G.	Dirección de Proyectos SGC	Banco de Proyectos
	Fabio David Patiño	Dirección de Tesorería y Cobranzas	Tesorero General
	Adriana Marcela Giraldo B.		Directora Local de Salud
	Juan Camilo Restrepo	Dirección Local de Salud	Nutricionista
	Paula Alejandra Carmona V.		Coordinadora P.T.S.P
		División Comunicaciones	
		División de Bienes e Inventarios	
	Mario Antonio Giraldo Villa	División de Catastro	Coordinador Catastro

	NOMBRE	ORGANIZACIÓN	CARGO
	Azucena Gómez Acevedo	División de Gestión humana	Técnico Administrativo
	Alberto Castañeda Mejía	División de Integración y Conectividad	Coordinador Integración y Conectividad
	Ángela María Bedoya Quintero	División de Turismo y Eventos	Apoyo División de Turismo
	Fabio David García Patiño	FONDESER	
	Carlos Noé Arbeláez Arias	Oficina de Jurídica	Auxiliar Administrativo
		Políticas Públicas y Gobernabilidad	
	Claudia Malloly Jiménez Baena	Secretaría de Gobierno y Bienestar Social	Secretaria de Gobierno y Bienestar Social
	Jhonatan Salazar Flórez	Secretaria de Hacienda y Bienes	Secretario de Hacienda y Bienes
	Arlen Alberto Escobar Mejía		Auxiliar Almacenista
	Bibiana Marcela Arcila Botero		Auxiliar Administrativo
	Elkin Darío Franco García		Auxiliar Administrativo
	Héctor Darío Bedoya Flórez	Secretaría de Planeación y Obras Públicas	Secretario de Planeación y Obras Públicas
	Claudia Inés García Castañeda		Secretaria de Planeación
	Leonel Antonio Mejía Jaramillo		Oficial de Construcción
	Jan David Tangarife Muñoz	Secretaria de Productividad, Competitividad y Desarrollo	Secretario de Productividad y Competitividad
	Marleny del Rosario Calle Castaño		Secretaria
		Sisben	
		Ventanilla de Trámites	
	Alexander Villada Ospina	Concejo Municipal	Partido Liberal Colombiano
	Ángel Gabriel Giraldo Giraldo		Partido Social de Unidad Nacional
	Boris Ramírez García		Partido de la U
	Francisco Alejandro Ramírez Serna		Partido Verde
	Gregorio Antonio Escudero Grajales		Partido Liberal Colombiano
	José Alejandro Rodríguez Mejía		Partido Conservador
	José Eusebio Caro Sandoval		Partido Cambio Radical
	Luis Antonio González Yepes		Movimiento de Inclusión y Oportunidades
	María Nelsy López Betancur		Partido Alianza Social Independiente
	Mario de Jesús Ramírez Rendón		Partido Social de Unidad Nacional
	Santiago Montoya Giraldo		Partido Verde
	Jairo Restrepo	Veeduría	Presidente

	NOMBRE	ORGANIZACIÓN	CARGO
	Dani Andrés Vallejo García	Centro Cultural y Biblioteca	
	Wilson David Tangarife Mejía	IMDER - Instituto Municipal de Deportes y Recreación El Retiro	
	Claudia Cecilia Salazar Bermúdez	Centro de Desarrollo Humano Integral El Guarceño S.A.	Gerente
	Patricia Duque Tobón	Centro de Formación para el Trabajo - CEFORMAT	
	Julian Mario Román Gonzales	Centro de Formación Para el Trabajo	Director
INSTITUCIONES EDUCATIVAS		Centro Educativo Don Diego	
		Centro Educativo Gabriel Vallejo Angel	
		Centro Educativo La Amapola	
		Centro Educativo Rural El Portento	
		Centro Educativo Rural Los Medios	
		Centro Educativo Rural Tabacal	
		IGNACIO BOTERO VALLEJO	
		Institución Educativa Rural Dolores e Ismael Restrepo	
		Institución Educativa Rural Lejos del Nido	
		Institución Educativa Rural Luis Eduardo Posada	
		Institución Educativa Rural Nacienceno Pelaez	
PARTICIPACIÓN CIUDADANA	Jorge Mario Sánchez Arbeláez	Personería	
	Gerardo Mejía Tobón	Junta de Acción Comunal vereda Tabacal (Alto)	
	William Agudelo	ASOCOMUNAL -	
	Maria Amparo Salazar Sánchez	ASOMURE - Asociación de Mujeres de El Retiro	Presidenta
	Melisa Giraldo	ASOMURE - Asociación de Mujeres de El Retiro	Asistente
	Guillermo Cano	Junta de Acción Comunal barrio Pinares	
	Martín Flórez	Junta de Acción Comunal barrio Puente de la Libertad	
	Julio Berrio Molina	Junta de Acción Comunal Cra. Santander	
	William Augusto Agudelo	Junta de Acción Comunal	

	NOMBRE	ORGANIZACIÓN	CARGO
		sector Corinto	
	Alejandro Rodríguez	Junta de Acción Comunal urbanización El Retiro Campestre	
	Luís Arturo Hoyos Morales	Junta de Acción Comunal urbanización La Aldea	
	Andrés Paredes Orozco	Junta de Acción Comunal vereda Carrizales (Bajo)	
	Ignacio Agudelo	Junta de Acción Comunal vereda El Carmen (parte baja)	
	Lisandro Villada Villada	Junta de Acción Comunal vereda Tabacal (Bajo)	
		Emisora Tequendamita Estéreo	
		MASORA	
		MASBOSQUES	
		CORNARE	
	Carlos Sepúlveda Rojas	Cuidador de la Reserva El Silencio	
	César Vélez	Propietario Interesado	
	Abel bedoya	Pte. Junta de Acción Puente Peláez	
	Luz Mary Tobón	Tabacal alto (Puente Peláez)	
	Consuelo Bedoya	Los Medios	
	Giovanny Marulanda		

Anexo. 2. Hojas de consulta, listado de asistencia firmado y registro fotográfico en cada sesión

- Sesión Alcaldía (9 am)

aspectos positivos
La ayuda que se le hace al municipios
para que siga siendo verde, y ayudando
para la mitigación del cambio climático
- ayudar al municipio para la oferta
turística, y de investigación lo cual
no se a aprovechado en nuestro municipio

→ Proyecto de gran importancia para nuestro municipio ya que permite
la protección y conservación de nuestros bosques interactuando
directamente con la comunidad e incentivando a la
conservación de las áreas a establecer.

deserian de simbolan a todos los
dueños de los predios que para que
se entienda del programa que es
muy interesante

- Para una próxima presentación del proyecto invitar
las comunidades organizadas como anexados y juntos
de acción comunal ya que el proyecto es de gran
importancia y con ellos se podría obtener mucha ayuda

- Sesión Escuela Puente Peláez (4 pm)

me pare importante que natura quien
para nosotros no era conocida nos presente
esta iniciativa importantes para el
medio ambiente la conservación de estos
bosques ya que así abra mas aire puro
y se preste este interes. porque no se
talan los bosques y se conserven.
hubi abra mas vida ^{los} arboles mas ya que
important son muy importantes
para nosotros y que ojala todos
tomemos consiensi de conservarlos
y nos los destruyamos

esta interesante la fe pro
puesta

por ejemplo uno que es trabajador que
que beneficios tendria las
si. nipa tron qui si era sembrar
que tendria que aser

Miguel Castano

El proyecto me interese porque como transportador
se aumentan mis recursos.

tenemos mas oxigeno

y mucho mas empleo.

No veo que tenga ningun riesgo

por el contrario muchos beneficios

Me parece muy interesante el proyecto ya que mediante este
se protege tanto la fauna y el ecosistema. mejorar

no pudiese importante el proyecto
porque necesitamos que protejamos
el medio ambiente y así estamos
protegiendo las aguas y la fauna

bueno que pides

A mi me gustaría proyectos de que sirvan de
muchísima gente ya hubiera trabajo para
darnos pago a la gente sin carnalla

En mi parecer me parece muy bueno el proyecto
ya que todos los de la vereda nos beneficiamos
que no se nos acaben las aguas la Fauna
para que la tierra no se nos desborde ni
allan derrumbes nos produzcan estos borques
mas aire puro y t

Anexo. 3. Listado de asistencia firmado y registro fotográfico en cada sesión

- Sesión Alcaldía (9 am)



Registro de Asistencia - Evento de Socialización del proyecto "Recuperación de áreas degradadas con sistemas agroforestales en Ecuador y Colombia (proyecto agrupado VCS internacional)" a desarrollarse dentro de la reserva biológica "El Silencio"

Lugar: Auditorio Guillermo Gaviria Correa - Alcaldía Municipal

Fecha: Abril 30 de 2013

NOMBRE	ENTIDAD-DEPENDENCIA	FIRMA
Campano Salazar S.	Corporación de empresas	<i>[Signature]</i>
Luis Antonio González	consejo municipal	<i>[Signature]</i> Luis.gonzalez@gmail.com
Bibiana Arenas	Acueducto	Bibiana Arenas
Leidy Johana Villa Tobar	Acueductos	<i>[Signature]</i>
David Juarez Jimenez	Dir. Ambiente	<i>[Signature]</i>

- **Sesión Escuela Puente Peláez (4 pm)**



Registro de Asistencia - Evento de Socialización del proyecto "Recuperación de áreas degradadas con sistemas agroforestales en Ecuador y Colombia (proyecto agrupado VCS internacional)" a desarrollarse dentro de la reserva biológica "El Silencio"

Lugar: Escuela de Puente Peláez

Fecha: Abril 30 del 2013

NOMBRE	ENTIDAD-DEPENDENCIA	FIRMA
Maria Eugenio Franco	Tesorera de la acción comunal	Maria Eugenio Franco
Abdulio Villada	Secretario de la acción comunal	Abdulio Villada
Adolfo Elvira Toro Benquitez	Sociedad de acción comunal	Adolfo Elvira Toro Panavides
Ma Mercedes Franco	Secretaria Santa Acción Comunal	Mercedes Franco VP
Maria Consuelo Bedoya Gavira	presidenta acción comunal	Maria Consuelo Bedoya Gavira
Jeferson Alvarado V.	vice presidente acción comunal	Jeferson Alvarado V.
Luis Antonio Gonzalez	concejal pueblo palaz	Luis Antonio Gonzalez

[illegible]

Anexo. 4. Registro fotográfico en cada sesión

- Sesión Alcaldía (9 am)









- Sesión Escuela Puente Peláez (4 pm)

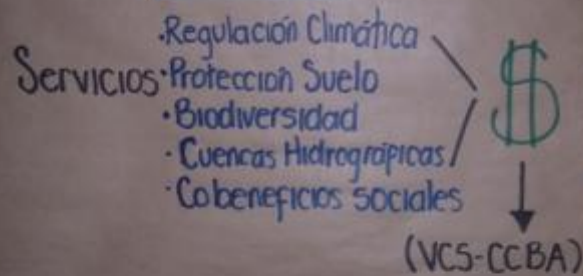








Árboles y Carbono



Proyecto Agrupado:

Posibilidad adición áreas
y actividades

Reserva El Silencio



Predios

- Hondita
- La Montañita
- El Silencio

Área potencial: 160 Ha

Veredas: Puente Peláez
La Hondita

Objetivo

- Repoblar (pastizal)
- Enriquecer (rastros)

Alcaparro, Aliso, Candeló
Drago, Encenillo, guamos
Yolombó, Haqueto, otras

Temas De Trabajo

- Investigación
- Restauración Ecológica
- Uso público-Ecoturismo
- Buenas prácticas en sistemas productivos
- Educación Ambiental
- Mejoramiento infraestructuras y Recurso humano

PREGUNTAS!!!